



**STOWARZYSZENIE GEODETÓW POLSKICH
ZARZĄD ODDZIAŁU ŚWIĘTOKRZYSKIEGO W KIELCACH
25 – 501 KIELCE ul. Henryka Sienkiewicza 48/50**

KOŁO SGP w BUSKU-ZDROJU

Stało się już tradycją, że zawsze we wrześniu Zarząd Oddziału Świętokrzyskiego SGP organizuje dla swoich członków i sympatyków ZLOT GEODETÓW.

W tym roku spotkanie świętokrzyskich geodetów miało miejsce Busku Zdroju w dniach 13-14 września i składało się z trzech zasadniczych elementów:

- części konferencyjno-szkoleniowej
- części poznawczo-turystycznej
- części rozrywkowej.

W sobotę 13 września po przyjeździe do hotelu Gromada i zarejestrowaniu się na każdego uczestnika czekał sympatyczny upominek ufundowany przez Uzdrowisko Busko Zdrój.

O godz. 10.00 rozpoczęła się część konferencyjno-szkoleniowa, którą zainaugurował, witając serdecznie wszystkich przybyłych, przewodniczący koła SGP w Busku Zdroju, Adam Biskup.



Zebrani reprezentowali niemal wszystkie rejony naszego województwa:

Kielce, Ostrowiec Świętokrzyski, Opatów, Skarżysko-Kamienną, Kazimierz Wielką, Jędrzejów, Pińczów i Busko-Zdrój i rekrutowali się zarówno z dużych i małych firm geodezyjnych, jak i spośród urzędów: marszałkowskiego, wojewódzkiego, starostw powiatowych oraz miast i gmin. Była obecna większość członków zarządu oddziału świętokrzyskiego SGP, na czele z prezesami Jerzym Barańskim, Danutą Bil i Krzysztofem Tomasikiem. W sposób szczególny został powitany przez zebranych wieloletni przewodniczący Komisji Etyki przy Zarządzie Głównym SGP pan Stanisław Górczyński.

Patronat Honorowy nad Zlotem objęli Starosta buski Jerzy Kolarz, Burmistrz Miasta i Gminy Wągl demar Sikora oraz Prezes Uzdrowiska Busko Zdrój Wojciech Legawiec.

Sponsorzy Zlotu to:

- firma GEOTRONICS z Krakowa - przedstawiciel Trimble oraz wykonawca ASG-EUPOS i twórca sieci VRS NET
- firma GEOBID z Katowic – twórca systemów: EWMAPA, EWOPIS i OŚRODEK.

Na początku obrad głos zabrał Starosta buski Jerzy Kolarz – wieloletni naczelnik wydziału geodezji i gospodarki gruntami Urzędu Rejonowego w Busku Zdroju - charakteryzując rolę geodety we współczesnym, szybko zmieniającym się świecie i życząc zebranym wyniesienia z konferencji dużo wiedzy i miłych wrażeń z pobytu w Busku Zdroju.



Referat na temat zmieniającego się charakteru Buska w kontekście realizowanej rewitalizacji miasta i perspektyw dalszego rozwoju wygłosił Burmistrz Waldemar Sikora.

Następnie Prezes Jerzy Barański dokonał analizy i podsumowania dotychczasowych wystąpień. W czasie przerwy na kawę i herbatę, w kularach trwała ożywiona dyskusja.




Szkolenie z zakresu najnowszych metod pozyskiwania danych we współczesnej geodezji oraz wykorzystania technologii GPS+Glonass+Beidou w sieci VRSNET przeprowadzili w dwóch wystąpieniach przedstawiciele firmy GEOTRONICS, Maciej Mońko i Tomasz Taćkiewicz. W niezwykle interesujących ale ze względu na ramy czasowe skondensowanych prezentacjach przedstawili:

- najnowocześniejszy system zbierania danych przestrzennych na podstawie metody fotogrametrii naziemnej przy użyciu urządzenia pomiarowego Trimble V10
- metodę skaningu stacjonarnego na przykładzie urządzeń Trimble TX5 i TX8
- szybkie pozyskiwanie danych w ruchu za pomocą skanera ręcznego ZEB1
- zbieranie i opracowywanie danych geoprzestrzennych metodą fotogrametrii lotniczej z wykorzystaniem drona UX5
- wykonywanie pomiarów GNSS w wykorzystaniem systemów satelitarnych GPS, Glonass i Beidou za pomocą sieci stacji referencyjnych VRSNET



Z wielkim zainteresowaniem i ożywioną reakcją zebranych spotkała się prezentacja pana Krzysztofa Borysa z firmy GEOBID z Katowic. Większość geodetów świętokrzyskich, zarówno wykonawców jak i urzędników, korzysta w swojej pracy zawodowej z produktów tej firmy. Pan Krzysztof Borys jako twórca tych programów, w bardzo ciekawy sposób omówił swoje najnowsze osiągnięcia uwzględniające znowelizowane prawo geodezyjne i kartograficzne. Szczególne zainteresowanie wzbudził temat cennika opłat za korzystanie z zasobu geodezyjno-kartograficznego.



Jak zwykle na naszych geodezyjnych spotkaniach, ciekawe wystąpienie związane z historią polskiej geodezji ale w nawiązaniu do współczesności miał niezawodny Jacek Grzybała. Część konferencyjno-szkoleniową zakończyło wręczenie legitymacji SGP nowoprzyjętym osobom: Marcie Kiwior i koledze Rębasowi, które wręczyli v-ce prezesi zarządu oddziału Danuta Bil i Krzysztof Tomasik.



Po zjedzeniu pysznego obiadu wszyscy uznali, że jest to najlepszy moment na zrobienie wspólnego zdjęcia. Zazwyczaj w takich przypadkach liczba fotografujących jest zbliżona do liczby fotografowanych, w związku z czym trudno zebrać wszystkich równocześnie. Ale może na poniższym zdjęciu się udało?



Wreszcie przyszedł czas na zwiedzanie buskiego Uzdrawiska. Oddaliśmy się pod opiekę pana Leszka Cmocha z Agencji Turystycznej DAL i wsłuchani w barwne opowieści o dawnych i nowych czasach poznawaliśmy ciekawostki starego i nowego parku zdrojowego.

W słynnym sanatorium Marconi poznaliśmy historię buskiego Zdroju, mieliśmy okazję poznać szeroką gamę zabiegów sanatoryjnych oraz delektować się smakiem wód mineralnych.

A wszystko przedstawione w interesującej formie przez panią Alicję Bednarską z buskiego Uzdrawiska.



Po zapoznaniu się ze Zdrojem, elektrycznymi busami "Słonecznego Ekspresu" udaliśmy się na zwiedzanie Miasta. Podczas przejazdu usłyszeliśmy wiele informacji o poszczególnych miejscach i obiektach. Była to praktyczna ilustracja wcześniej uzyskanej wiedzy.

Zasłuchani i zapatrzeni w piękno Buska Zdroju, dotarliśmy do miejsca w którym prawdopodobnie zaczęła się historia miejscowości, czyli do drewnianego kościółka pw. św. Leonarda.

Po tym wspaniałym obiekcie sakralnym i historycznym oraz po jego otoczeniu (lapidarium) oprowadziła nas opowiadając z wielką pasją, pani Justyna Nurek.





Oczywiście pobyt w tak zacnym miejscu nie mógł się obyć bez wpisu do książki pamiątkowej. W drodze powrotnej do hotelu Gromada, poznaliśmy odnowiony Rynek i Aleję Mickiewicza, łączącą centrum miasta ze źródłem.

A wieczorem uroczysta kolacja i zabawa przy żywej muzyce do białego rana.

Warto tutaj zaznaczyć, że stołowaliśmy się i bawiliśmy się w restauracji, w której niedawno miały miejsce "Kuchenne Rewolucje". Uroczysty toast za pomysłność świętokrzyskich geodetów, wniósł sam prezes Barański. Oczywiście nie obyło się bez zabaw i konkursów, które poprowadziła właścicielka restauracji pani Agnieszka Zarębska. Jak zwykle okazało się, że geodeci lubią i potrafią się bawić, a w zgodnej opinii ogółu Bogusia i Krzysztof Pobochowie stanowią niedościgłą w perfekcji parę taneczną.





A na drugi dzień, po śniadaniu najbardziej wytrwali uczestnicy zlotu udali się w historyczną podróż po Ponidziu. A skoro tak to oczywiście zaczęliśmy od Wiślicy i jej słynnej Kolegiaty z czasów Kazimierza Wielkiego, wyniesionej przez papieża Jana Pawła II do godności Bazyliki Mniejszej. Zwiedzanie kompleksu zabytkowego związanego z tą świątynią to nie tylko sama kolegiata gdzie ogłoszone zostały statuty wiślickie, ale również podziemia z unikatową na skalę światową tablicą orantów i fragmentami wcześniejszych kościołów, chrzcielnica z IX wieku z okresu państwa Wiślan oraz dom Długosza w którym słynny kronikarz uczył i wychowywał synów króla Kazimierza Jagiellończyka. Warto nadmienić, że ławki w Kolegiacie wykonał w 1925 r. zakład stolarski Piotra Bobowskiego, czyli dziadka Kingi Biskup. Trzeba przyznać, że wiedza przekazywana nam przez pana Cmocha nie tylko nie znudziła nas, ale przeciwnie większość zwiedzających wykazywała zwiększone zainteresowanie bogatą historią tego klimatycznego miejsca.



Dalszy etap zwiedzania Ponidzia to zespół pałacowo-parkowy Wielopolskich w Chrobrzu, zaprojektowany przez słynnego architekta Marconiego. Znajduje się również tutaj wystawa niezwykle ciekawych eksponatów, gdyż najnowsze odkrycia archeologiczne świadczą o istniejącej w tym regionie cywilizacji już w czasach neolitu.



Dużą atrakcją zwłaszcza dla osób interesujących się ogrodnictwem, a tych jak się okazało jest większość, stanowił następny punkt programu, czyli Ogród na Rozstajach, po którym oprowadził nas sam gospodarz, artysta rzeźbiarz Tadeusz Kurczyna.



Po zwiedzeniu klimatycznego ogrodu, korzystając z rezerwy czasowej udaliśmy się do następnego nadnidziańskiego miasta, Pińczowa. Tutaj zwiedziliśmy starą synagogę z przełomu XVI i XVII w., po której oprowadził nas dyrektor muzeum regionalnego w Pińczowie Jerzy Znojek. Jest to obecnie jedna z najstarszych synagog w Polsce. Obiekt ten jest nadal odrestaurowywany. Mają tutaj miejsce liczne wydarzenia kulturalne, np. koncerty kameralne w ramach festiwalu im. Krystyny Jamroz w Busku Zdroju.



Z Pińczowa już tylko do gościnnej "Gromady" na obiad i niestety pożegnanie. Mówi się, że wszystko co dobre to się szybko kończy. Tak było i tym razem. Pozostaje podziękować wszystkim uczestnikom Zlotu, gościom, prelegentom, patronom honorowym i sponsorom, no i oczywiście wszystkim, którzy przyczynili się do zorganizowania naszego dwudniowego spotkania. Drogie koleżanki i koledzy do zobaczenia na następnym Zlocie. Czas z pewnością zleci szybko.

Adam Biskup



STOWARZYSZENIE GEODETÓW POLSKICH
ZARZĄD ODDZIAŁU ŚWIĘTOKRZYSKIEGO
W KIELCACH
ZARZĄD KOŁA TERENOWEGO
W BUSKU-ZROJU



PATRONAT HONOROWY

BURMISTRZ
MIASTA I BUSKO ZDRÓJ



UZDROWISKO
BUSKO-ZDRÓJ



STAROSTA BUSKI



ZLOT GEODETÓW ŚWIĘTOKRZYSKICH
I SZKOLENIE Z ZAKRESU
NOWOCZESNYCH TECHNOLOGII
WE WSPÓŁCZESNEJ GEODEZJI

13-14 września 2014 r.

HOTEL „GROMADA” w Busku-Zdroju



Sponsorzy:

GEOTRONICS Kraków i GEOBID Katowice